







Basiskartet er tegnet med svak gråfarge






Kartopplysninger Kilde for basiskart: FKB Dato for basiskart: 29.03.2016 Koordinatsystem: UTM sone 32 / Euref89 Høydegrunnlag: NN2000			
 241 - Nittedal Stasjonsområde Mindre endring - 14/231 29.03.2016		Arealplan-ID 241 Forslagstiller Kartprodusent: Nittedal kommune	
SAKSBEHANDLING ETTER PLAN- OG BYGNINGSLOVEN		SAKS-NR.	DATO
Revisjon			
Kommunestyrets vedtak:			
3. gangs behandling			
Offentlig ettersyn fratil			
2. gangs behandling			
Offentlig ettersyn fratil			
1. gangs behandling			
Kunngjøring av oppstart av planarbeidet			
PLANEN UTARBEIDET AV:			

TEGNFORKLARING

Reguleringsplan PBL 2008

-  Boligbebyggelse - frittliggende småhusbebyggelse
-  Kjøreveg
-  Fortau
-  Gang/sykkelveg
-  Annen veggrunn - tekniske anlegg

Felles for reguleringsplan PBL 1985 og 2008

-  Planens begrensning
-  Formålsgrense
-  Byggeline
-  Regulert senterlinje
-  Frisiktslinje